

Comisión Nacional de Áreas Naturales Protegidas
DIRECCIÓN REGIONAL PENÍNSULA DE YUCATÁN Y CARIBE MEXICANO

MESA DE TRABAJO 1

TEMA: "OBJETIVOS, ZONIFICACIÓN Y MEDIDAS DE MANEJO Y CONSERVACIÓN"

Fecha: 18 de Agosto del 2016

Hoja: 1 de 3

MINUTA DE REUNIÓN

Lugar: Auditorio del Parque Nacional Tulum, ubicado en el Centro de Interpretación de la Naturaleza y Cultura Maya Carretera Federal Tulum Calle Yalkú S/N, entre Tamul y Tulum, Quintana Roo. Día 18 de agosto de 2016, iniciando a las 9:00 hrs.

Objetivo (s): Crear un espacio de diálogo y participación con todos los sectores y actores interesados, garantizando la intervención amplia y eficaz de los involucrados, a efecto de que se realicen las aportaciones de elementos que apoyen a robustecer el Programa de Protección del Área de Refugio, que a su vez, consideren la conservación de los recursos naturales y el desarrollo económico sustentable de la región.

Cumplimiento de la reunión:

Se da inicio a la reunión siendo las 10:06 horas del día 18 de agosto del 2016.

1. Se señala el objetivo de la reunión por parte del facilitadora Christiane Aguilar Girón
2. Se da inicio a la presentación del PP.

Comentarios y/o preguntas:

Biol Ricardo Juárez, solicita se adicione un glosario que para efectos de éste PROGRAMA clarifique los términos utilizados y los OBJETIVOS planteados:

- a) Desarrollo sustentable
- b) Comunidades con población de alta vulnerabilidad social
- c) Comunidades con población de alta vulnerabilidad ambiental
- d) Conservación
- e) Preservar
- f) Actividades recreativas no especializadas
- g) Turismo de bajo impacto ambiental

Biol. Paul Sánchez Navarro menciona que se aclare en el objetivo general, área de Refugio, para que se entienda que la aplicación es en todo el polígono.

Arturo Orozco Briseño de Akumal Dive Center. Menciona que se requieren criterios más exigentes para la implementación de los comités de vigilancia, que sus integrantes cuenten con la debida capacitación y cumplan un perfil que determine la autoridad.

Miguel Ángel Maldonado Comento que como objetivo debe incluirse la evaluación periódica de la condición del sistema.

Christiane Aguilar respondió que esa parte se incluye en el objetivo que menciona la investigación científica.

Yuridia Para el objetivo IV solicita que en la redacción se modifique la frase "lograr" por obligar la participación activa.

Paul Sánchez Navarro Solicita que en el Objetivo V se incluya la palabra gestión dentro de la redacción del mismo. Evaluación gestión y seguimiento.

Menciona

1. Respecto del **LOCALIZACION Y ZONIFICACION**

- a) Gabriel Sánchez Figueroa Se solicita la base y /o la memoria cartográfica de la definición de los polígonos tanto en el PROGRAMA como del ETJ.
- b) Christiane Aguilar Propone renombrar los polígonos para que queden como polígonos A,B,C y D, para evitar confusiones con los nombres que tradicionalmente su utilizan en la zona.
- c) Lic. Berenice Medina y Ricardo Juárez, solicitan los criterios para la determinación del polígono y los estudios técnicos que dan origen a el establecimiento del Refugio.
- d) Para el polígono de avistamiento se solicita y propone que se determine un área que restrinja al 100% la actividad.
- e) Cual es el volumen de ingreso para avistamiento a partir de 2005 a la fecha. (Huracán Wilma).
- f) El grupo por consenso solicita una sub-zonificación, en donde establezca la delimitación del área de alta restricción..
- g) El grupo por consenso solicita la determinación de pastos marinos con soporte científico con datos reales y las necesidades de la fauna (tortuga marina) y no con base en las actividades humanas.
- h) Lic. Berenice Medina y Ricardo Juárez, solicita un plazo no menor a 30 días naturales para que se entreguen contrapropuesta, estudios científicos tanto de la fauna como de pastos marinos. Recibir comentarios y análisis de los participantes. Al termino de éste plazo conceder 15 días naturales más para recibir la evaluación de la CONANP, debidamente fundada y motiva; asimismo dentro de estos mismos 15 días naturales los participantes podrán revisar los documentos técnicos que sustenten la propuesta.
- i) Lic. Berenice Medina y Biol. Ricardo Juárez solicitan la apertura de un micro sitio en la web de la CONANP para que los documentos técnicos se pongan a disposición de todos los participantes y en donde la autoridad también suba los estudios técnicos completos y/o memoria técnica para delimitar las zonas.
- j) Lic. Berenice Medina y Biol. Ricardo Juárez Se solicitan los criterios de evaluación y análisis de las propuestas. Bases metodológica de las propuestas de la autoridad.
- k) Por consenso del grupo y propuesta del Mtro. Iván Penié, solicita la sub-zonificación porque falta la delimitación del refugio pesquero que se traslapa, con el área de Refugio para la conservación de especies marinas.
- l) Lic. Berenice Medina y Biol. Ricardo Juárez, se solicita el marco legal aplicable exhaustivo de ésta propuesta.

2. Respecto de las **MEDIDAS:**

- Cuitlahuac Moreno solicita respecto de la medida 1: Incluir el municipio de Solidaridad.
- Respecto de la medida 3: Incluir la palabra buceo en la descripción
- Lic. Berenice Medina y Biol. Ricardo Juárez, menciona con respecto de la medida 14, la restricción de nado es totalmente incompatible con el desarrollo sustentable y se solicita se modifique el polígono A.

- Carlos Ortiz comenta que se AKUMAL tiene el promedio de estadía más alto de la zona – en promedio 8 días- y no se le moleste al turismo (se generan 7000 mil empleos directos y ofrece seguridad social a su fuerza laboral).
- Carlos Ortiz y Ricardo Juárez mencionan que se requiere que el enfoque sea desarrollo sustentable tomando en cuenta el Plan Nacional de Desarrollo.
- Christiane Aguilar sobre la Medida 15 menciona que se modificarán los polígonos y esta regla se aplicará sólo en la zona de avistamiento de tortugas.
- Gabriel Sánchez sobre la Medida 19 propone separar a los turistas de guías y excluir a los empleados y redactar de nueva cuenta la medida eliminando la responsabilidad de los prestadores de servicios por actos de terceros; siempre y cuando hayan brindado la información sobre las prohibiciones de la zonas, cerciorándose de que conocen esas normas.

Paraíso Akumal Resort S.A de C.V. Lic. Berenice Medina Ávila. Sobre la Medida 20. Incluir "...el seguro de daños a terceros... y demás aplicables en términos de ley" y también se prohibirá el otorgamiento de permisos a los prestadores de servicios que no cuenten con la infraestructura para asegurarse de que puedan cumplir con las medidas preventivas de contaminación.
















- Eugenio Aceves y Cuittláhuac Moreno Mencionan sobre la Medida 22. Sustentar el periodo de temporada de avistamiento y modificar al tiempo que establezca el permiso de la dirección de vida silvestre que en su caso emita.
















Se solicita un plazo no menor a 30 días naturales para que se entregue propuestas estudios científicos tanto de la fauna como de pastos marinos. Recibir comentarios y análisis de los participantes. Al término de éste plazo se darán 15 días naturales más para recibir la evaluación de éste H. Dirección debidamente fundada y motiva; asimismo dentro de estos mismos 15 días.






- a) naturales los participantes podrán
- b) Se solicita la apertura de un micro sitio en la web en la CONANP para que las propuestas técnicas se pongan a disposición de todos los participantes y en donde la autoridad también suba los estudios técnicos completos y/o memoria técnica para delimitar la zonas.
- c) Se solicitan los criterios de evaluación y análisis de las propuestas. Bases metodológica de las propuestas de la autoridad.

Mirna Pacheco

Handwritten signatures and notes at the bottom of the page, including "Medina", "Lizbeth", "Jose Luis", and "1/6".

PARTICIPANTES	FIRMA
Emanuel Paz Pérez	
Raul Coronel M.	
Saúl Gómez Maya	
Anabelle Chavira Martínez	
Eugene Cuitláhuac Romano Romero	
Eugenio Aceves	EUGENIO
Juan Carlos Salgado Ortiz	
Miriam del R. Tzeek Tuz	
Leonel Gómez nieto	
Martha Yuridia Fernández Pérez	
Víctor Orlando Gamboa	
Víctor Manuel Ceballos Ordaz	
Alejandro reyes Hernández	
Paul Sánchez Navarro	
David Manzano	
Kathy Sleter	
Mirna Lucely Tun	Mirna Pacho
Fernando Heriberto Gamboa Gamboa	

PARTICIPANTES	FIRMA
David Díaz Mora	
David Montoya Mena	
Armando Lorences Camargo	
Renato Martin	
Sergio Miguel Medina Pech	
José Luis Miranda González	
Arturo Orozco Briceño	
Edgar López Bello	
Amanda Baye	
Gabriel Sánchez Rivera	
Patricia de la Torre	
Carlos Ortíz Salinas	
Ana Soto del Rosario	
Armando Couto K.	
Luis Roberto Figueroa Castillo	
Christiane Aguilar Girón	
Carolina Ruiz Lozano	

PARTICIPANTES	FIRMA
Baruch Figueroa Zavala	
David Antonio Galeana García	
Gonzalo Arcila González	
Iván Penie	
Juan Ricardo Juárez Palacios	

Berenice Deyanira Medina Avila

Se anexa lista de asistencia.

Deneb Cherna Hartweg

Saul Lopez Avalo
Juvenia CORMENA POSADAS

HENNING BARTSCH

